

Bilder Siedlungsbereich D



Bilder Siedlungsbereich C



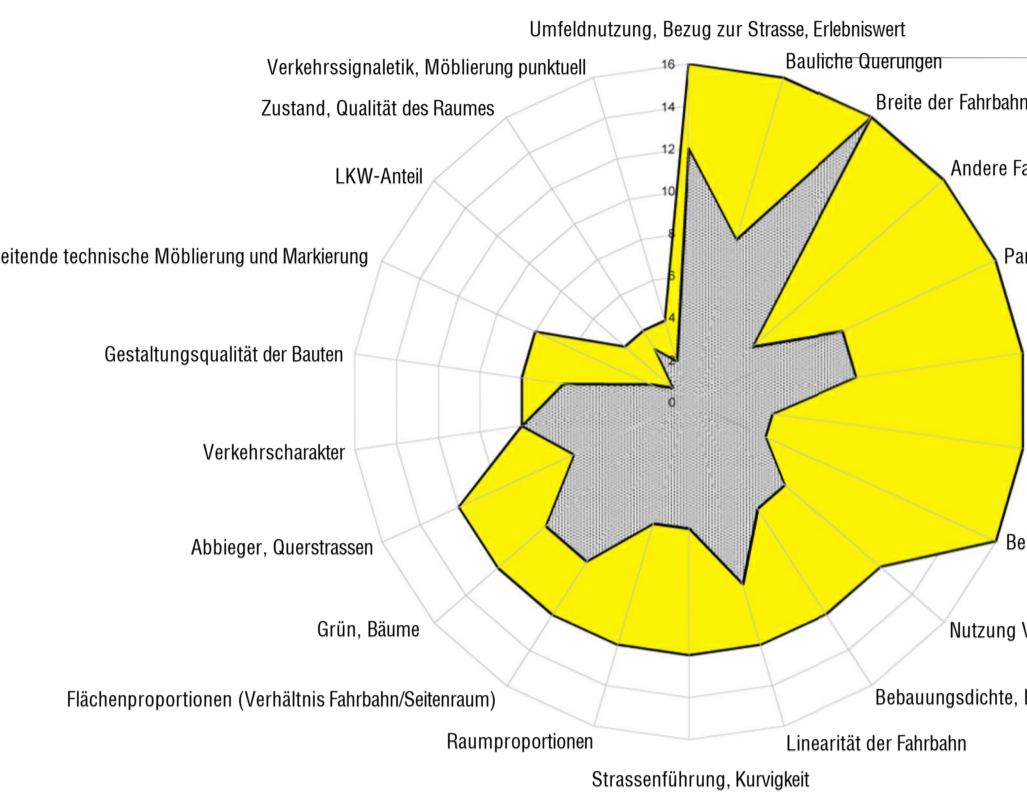
Bilder Siedlungsbereich B



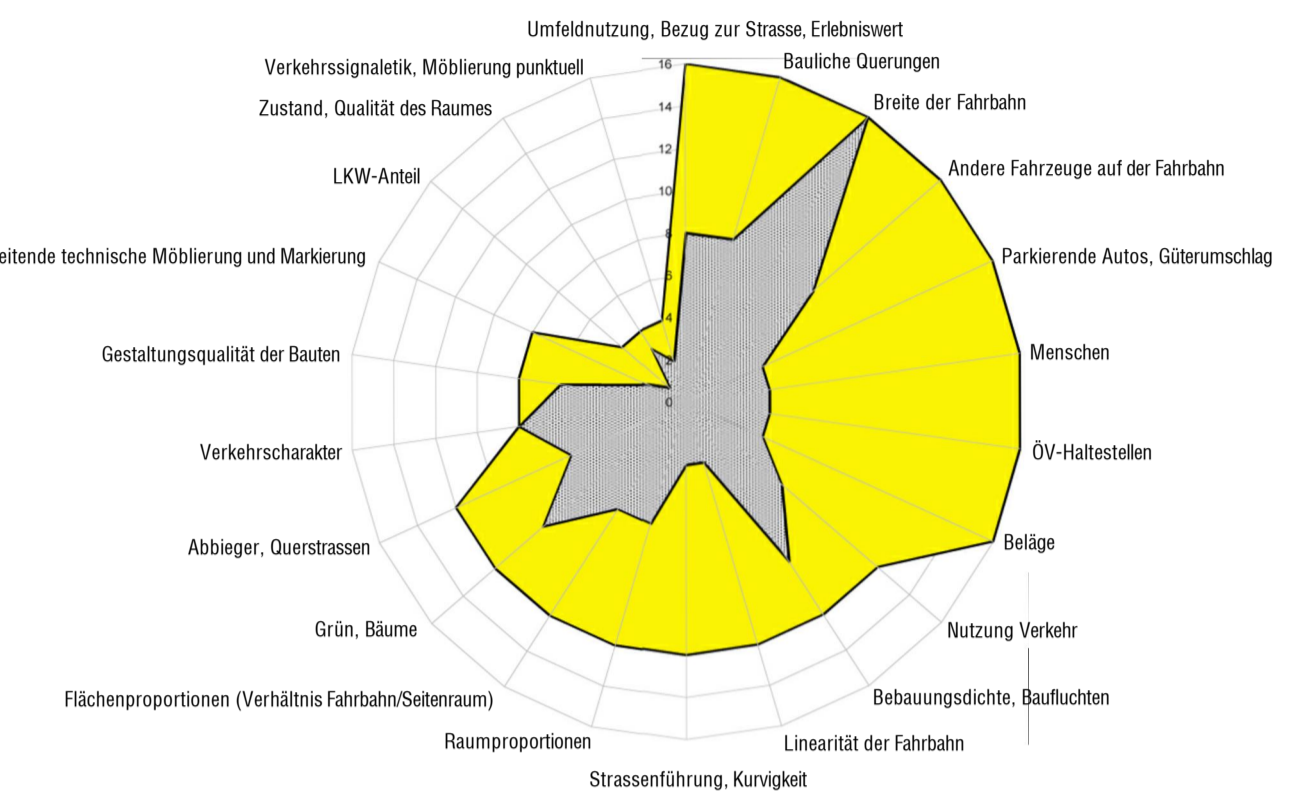
Bilder Siedlungsbereich A



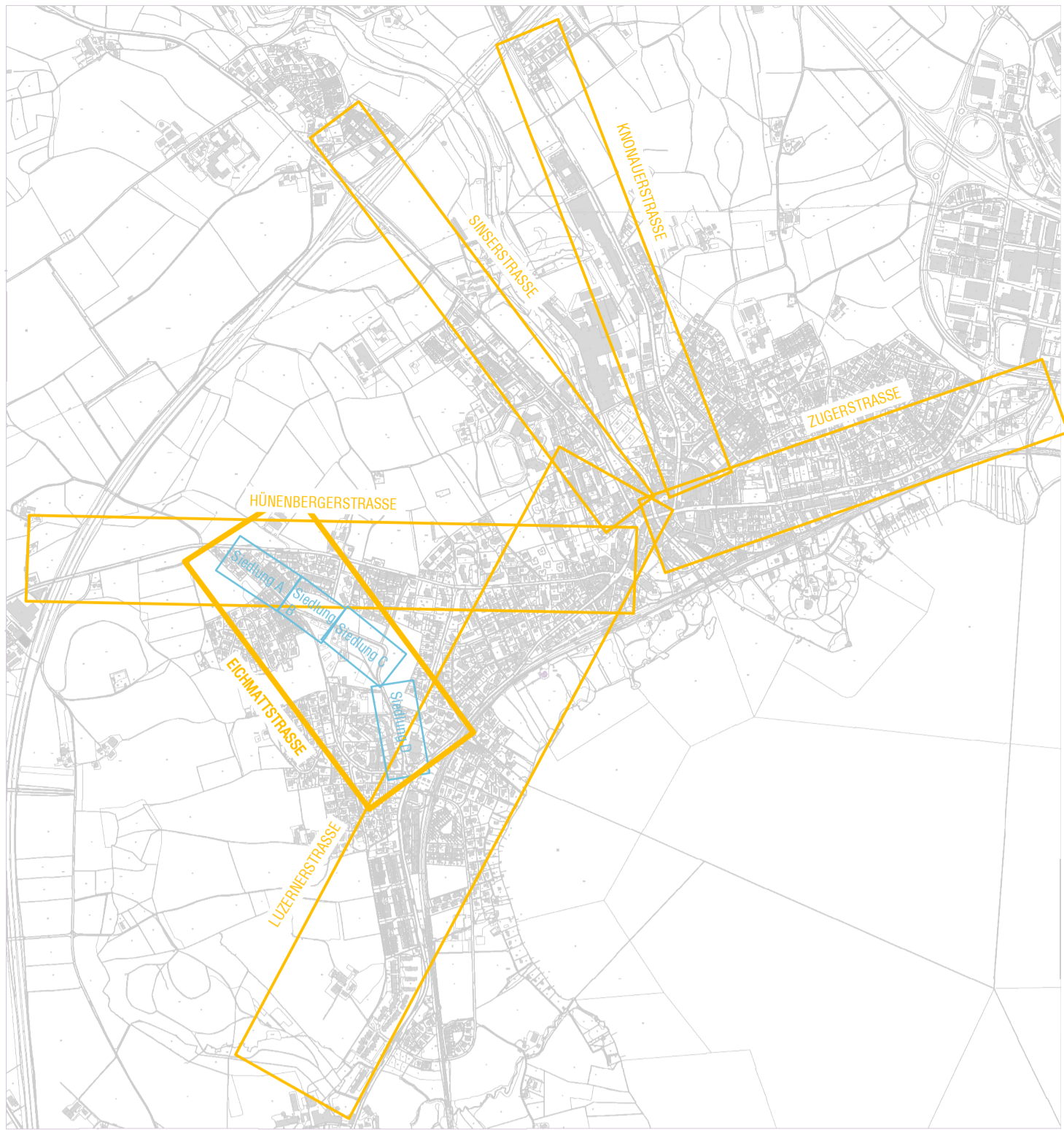
Durchfahrtswiderstandsrose Siedlungsbereich B,C,D



Durchfahrtswiderstandsrose Siedlungsbereich A



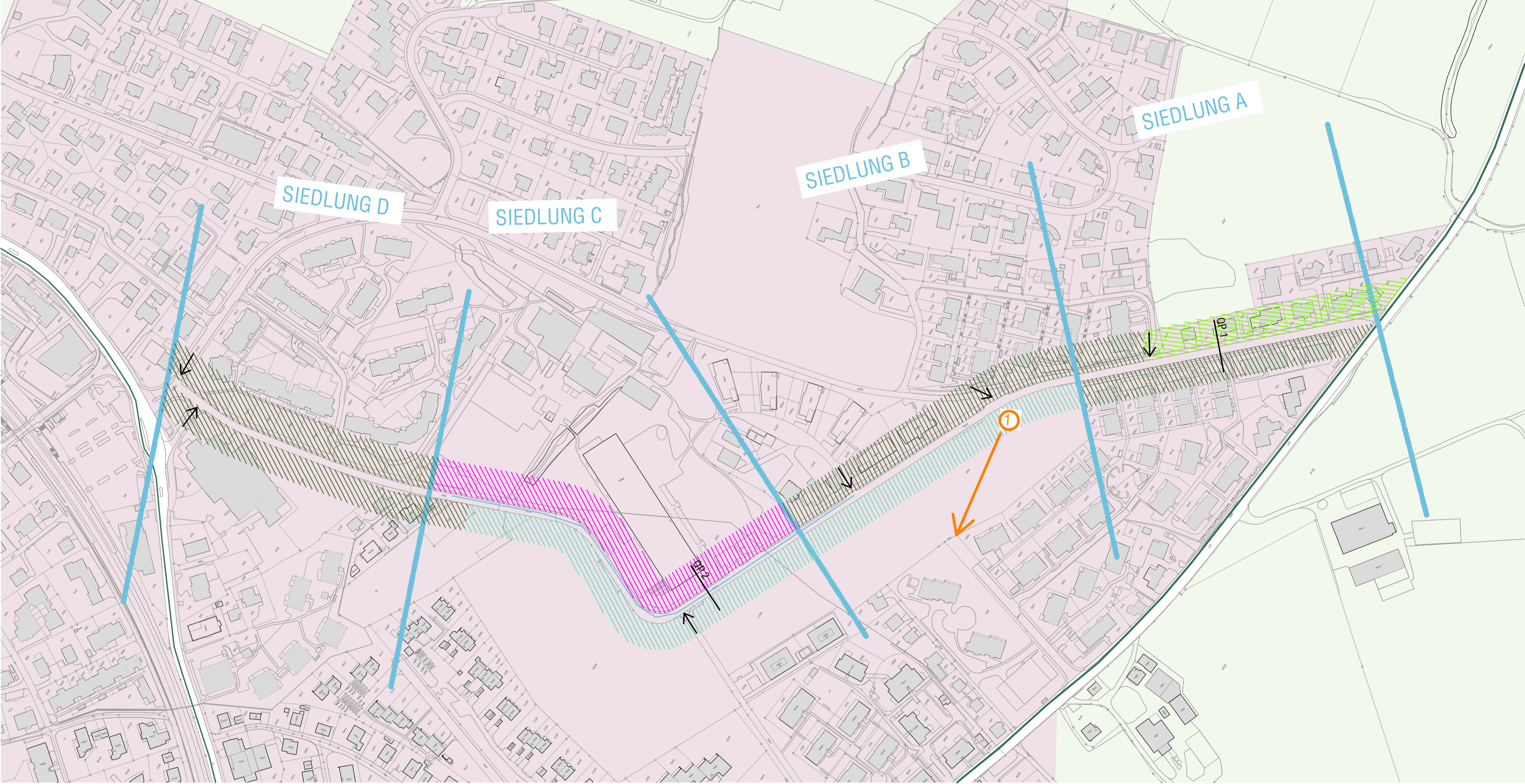
Gesamtübersicht Cham o. MST.



Legende Durchfahrtswiderstandsrose

- Maximum
- Bestand

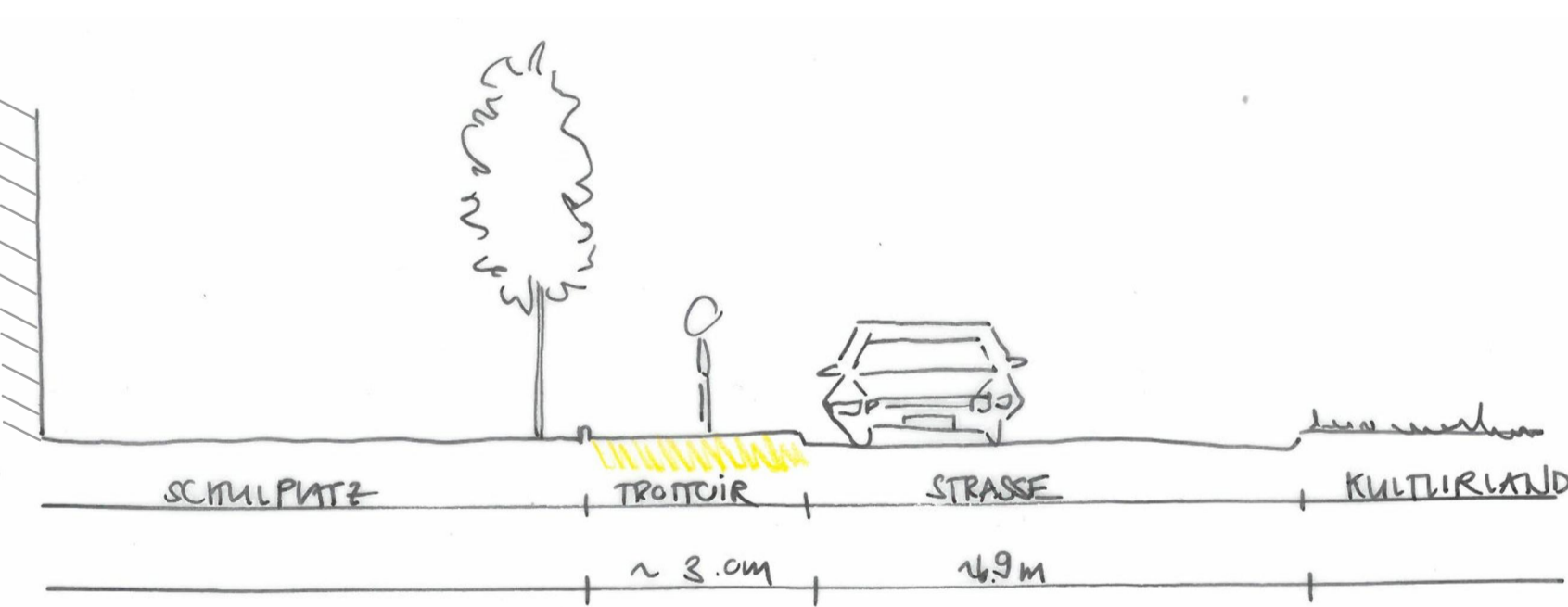
Situation MST 1:2'000



Legende

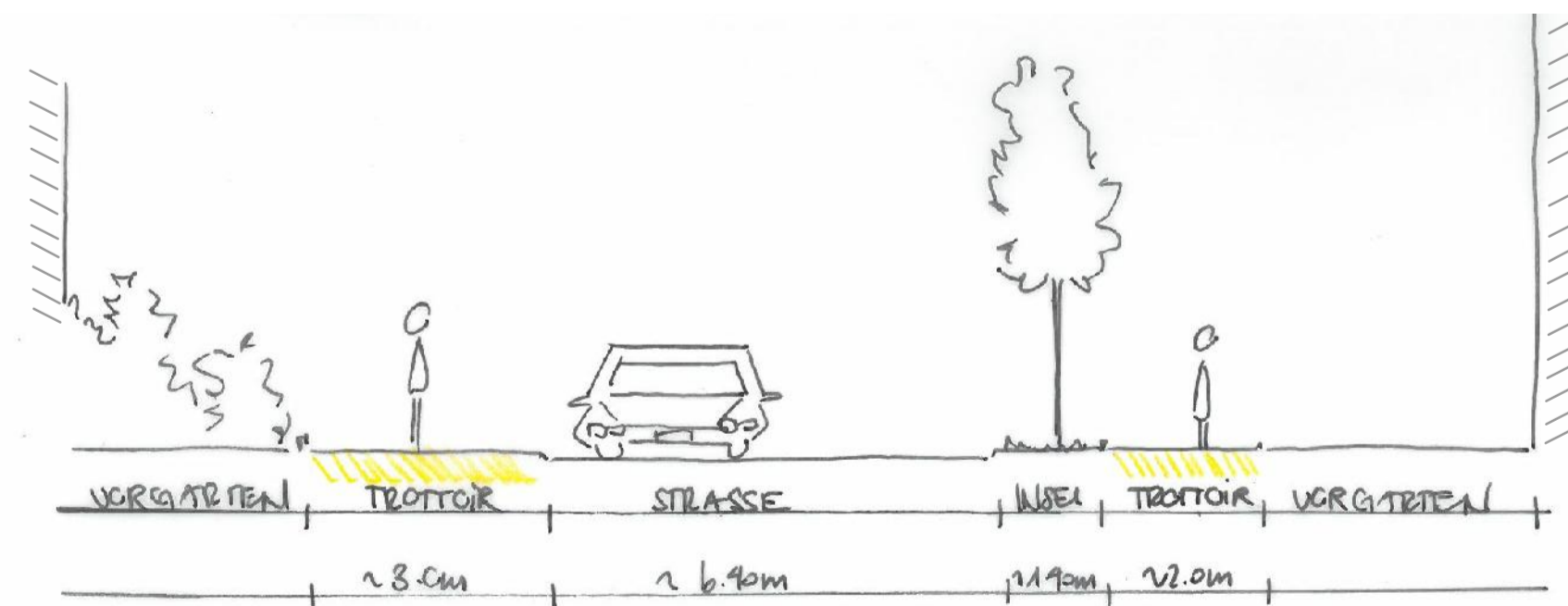
- Landschaftsbereich
- Siedlungsbereich
- Kernbereich/Kernrichtplan
- Kulturland
- Kollektive Grünbereiche, Siedlung/Gewerbe
- Private Grünbereiche
- Vorplatz/Gewerbe/Industrie
- Speziell aufgefallen
- Abbieger
- Bushaltestelle
- Bäume
- Radfahrweg gem. Richtplan
- Fussgängerweg gem. Richtplan

QP 2 Siedlungsbereich C MST ca. 1:100



Fahrradstreifen ohne Markierung auf Trottoir

QP 1 Siedlungsbereich A MST ca. 1:100



Fahrradstreifen ohne Markierung auf Trottoir

Spezielles



1 Blick auf Kath. Kirche Cham

Umfahrung Cham-Hünenberg (UCH) - Flankierende Massnahmen Strategische Zwischenphase

Plan			
Analyse Eichmattstrasse			
Bauherrschaft			
Tiefbauamt des Kantons Zug, Aabachstrasse 5, 6300 Zug			
Plan-Nr. 510_16	Datum 27.05.13	Massstab 1:2'000	Gezeichnet ss
			Ausrichtung 0 1 2 3
Datei			
Revision A	Änderungen / Bemerkungen Verschiedene Anpassungen	Gezeichnet ss	Datum 18.06.13
Verzeichnis externe Daten Fachplaner	Dateiname	Datum	